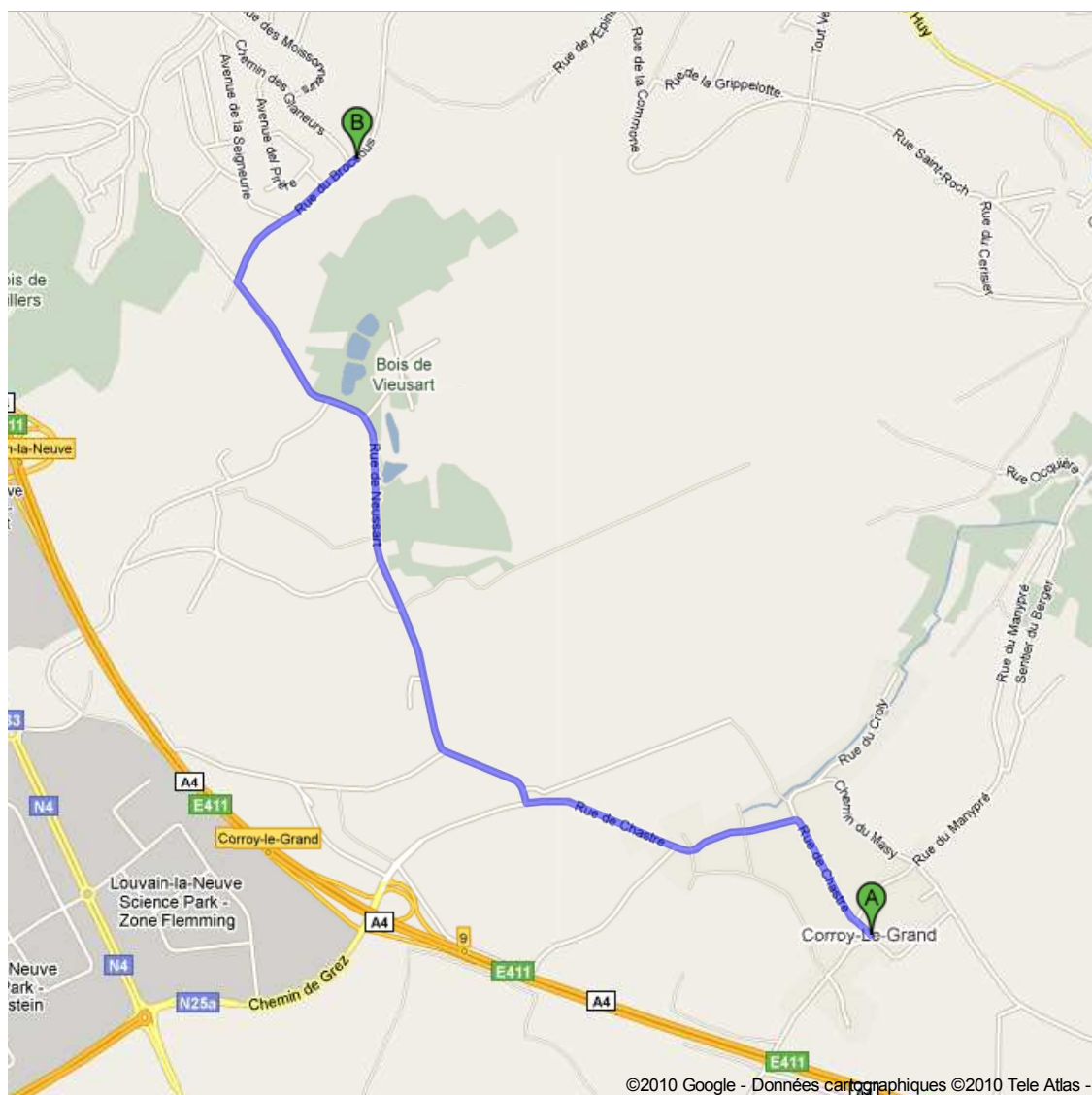






Itinéraire vers Rue du Brocsous
4,8 km – environ 6 minutes



 Corroy-Le-Grand, Chaumont

1. Prendre la direction nord sur Rue des Corbeaux vers Rue du Manypré	77 m Total : 77 m
2. Continuer sur Rue de Chastre	450 m Total : 550 m
 3. Tourner à gauche pour rester sur Rue de Chastre Environ 2 minutes	1,1 km Total : 1,6 km
 4. Prendre la 3e à droite et rester sur Chemin de Vieusart	400 m Total : 2,0 km
5. Continuer sur Rue de Neussart Environ 2 minutes	1,5 km Total : 3,6 km
6. Continuer sur Chemin du Relai	600 m Total : 4,2 km
 7. Tourner à droite sur Rue du Brocsous Environ 1 minute	700 m Total : 4,8 km

 Rue du Brocsous

Cet itinéraire est fourni à titre indicatif. Il est possible que vous deviez suivre un itinéraire différent de celui indiqué en raison de travaux, de bouchons, des conditions météorologiques, de déviations ou d'autres perturbations. Veuillez en tenir compte lors de la préparation de votre trajet. Veuillez en outre à respecter le code la route et toutes les signalisations sur votre trajet.

Données cartographiques ©2010 Tele Atlas